

**ПРОТОКОЛ № 38**  
**заседания Комиссии по определению границ рлу**  
**на территории Чукотского автономного округа**

от 30 июня 2022 года

г. Анадырь

**Председательствовал**  
**заместитель начальника Департамента, председатель Комитета по**  
**рыболовству Департамента сельского хозяйства и продовольствия**  
**Чукотского автономного округа, заместитель председателя Комиссии**  
**А.Н. Пиняева**

**Присутствовали:**

**Члены Комиссии:**

- |                                  |   |
|----------------------------------|---|
| Альшевская<br>Юлия Александровна | - Председатель региональной Ассоциации (Союза) общин коренных малочисленных народов Чукотки;  |
| Батанов<br>Роман Леонидович      | - Начальник отдела научных исследований биоресурсов внутренних водоемов и вод, прилегающих к Чукотскому автономному округу (ЧукотНИО), Тихоокеанского филиала ФГБНУ «ВНИРО» («ТИНРО»);                    |
| Батурина<br>Мария Александровна  | - Начальник отдела рыболовства Комитета по рыболовству Департамента сельского хозяйства и продовольствия Чукотского автономного округа  |
| Вепрев<br>Александр Геннадьевич  | - Президент Ассоциации рыбопромышленников и переработчиков Чукотки;   |
| Ештыганов<br>Егор Валентинович   | - Техник 1 категории участка гидрографической службы г. Анадырь войсковой части 13194/2;  |
| Ещенко<br>Татьяна Геннадьевна    | - Президент общественной организации «Ассоциация рыбохозяйственных предприятий Анадыря и Анадырского района»;   |
| Левашов<br>Сергей Викторович     | - Заместитель руководителя Северо-Восточного межрегионального управления Росприроднадзора;  |
| Миндалев<br>Виталий Юрьевич      | - Президент Некоммерческой организации «Ассоциация рыбопромышленников и переработчиков Чукотского автономного округа»;  |
| Урман<br>Станислав Игоревич      | - Начальник отдела по рыболовству и сохранению водных биологических ресурсов по Чукотскому автономному округу Северо-Восточного филиала Федерального государственного бюджетного учреждения «Главрыбвод»; |

Чадин Владимир Павлович Представитель Службы в г. Анадыре Пограничного - управления Федеральной службы безопасности России по восточному арктическому району;

Количество присутствующих на заседании членов Комиссии:	11
Количество отсутствующих на заседании членов Комиссии:	9
	2
Количество членов Комиссии, принимающих дистанционное участие в голосовании:	(Долганская В.Ю., Тевлявье А.В.)
Кворум:	имеется

### **ХОД ЗАСЕДАНИЯ:**

**О поступивших предложениях по определению границ рлу (далее – рлу, если не оговорено иное) для осуществления любительского рыболовства на территории Чукотского автономного округа.**

---

*(Заместитель начальника Департамента, председатель Комитета по рыболовству Департамента сельского хозяйства и продовольствия Чукотского автономного округа, заместитель председателя Комиссии ПИНЯЕВА А.Н.)*

**ПИНЯЕВА А.Н.:**

Сегодня мы рассматриваем предложения по формированию семи рлу для любительского рыболовства, расположенных в городском округе Эгвекинот и Анадырском муниципальном районе, предложения по формированию которых поступили в адрес Департамента сельского хозяйства и продовольствия Чукотского автономного округа (далее – Департамент) от Администрации городского округа Эгвекинот и Администрации Анадырского муниципального района.

В соответствии с частью 3 статьи 18 Федерального закона от 25.12.2018 № 475-ФЗ «О любительском рыболовстве и о внесении изменений в отдельные законодательные акты Российской Федерации» рлу для организации любительского рыболовства выделяются в соответствии со статьей 18 Федерального закона от 20.12.2004 года № 166-ФЗ «О рыболовстве и сохранении водных биологических ресурсов» и перечнем районов добычи (вылова) водных биоресурсов, определяемом Правительством Российской Федерации по представлению высших должностных лиц субъектов Российской Федерации.

Формирование границ указанных рлу ранее не представлялось возможным ввиду не соответствия границ участков границам Районов добычи (вылова) водных биологических ресурсов, перечень которых утвержден распоряжением Правительства РФ от 24.10.2019 № 2513-р (далее - Районы добычи (вылова); Распоряжение № 2513-р).

Департаментом в 2021-2022 года проводилась работа по расширению районов добычи в целях формирования новых рлу для любительского рыболовства. В результате проделанной Департаментом работы 30.04.2022 распоряжением Правительства Российской Федерации № 1087-р по предложению Губернатора Чукотского автономного округа была утверждена новая редакция Районов добычи (вылова) для Чукотского автономного округа, в границы которых вошла вся территория округа за исключением границ особо охраняемых природных территорий (далее – ООПТ) федерального и регионального значения.

Предлагаю перейти к рассмотрению границ рлу.

### **1. Рлу для осуществления любительского рыболовства, расположенный в проливе Лонга Чукотского моря в городском округе Эгвекинот.**

Границы рлу, определённые в соответствии с пунктом 7 Постановления № 681 в географических координатах (система координат WGS-84):

т.1 68°54'04,8"с.ш. 179°33'08,8"з.д.;

т.2 68°53'50,3"с.ш. 179°35'58,4"з.д.;

т.3 68°53'51,3"с.ш. 179°35'58,7"з.д.;

т.4 68°54'05,7"с.ш. 179°33'10,1"з.д.

Акватория водоёма, ограниченная последовательно соединённой линией:

- т.1 – т.2 – по береговой линии;

- т.2 – т.3 – по прямой линии;

- т.3 – т.4 – по прямой линии;

- т.4 – т.1 – по прямой линии.

Длина участка по береговой линии – 1,958 км. Площадь РЛУ – 13,4 га.

ПИНЯЕВА А.Н.:

Предложение по формированию рлу поступило в адрес Департамента 19.01.2022 от Администрации городского округа Эгвекинот и было уточнено 15.03.2022.

По результатам рассмотрения границ указанного рлу на заседании Комиссии № 36, состоявшейся 01.06.2022, Департаменту было рекомендовано направить запрос о согласовании формирования рлу в проливе Лонга Чукотского моря в ФГБУ «Администрация Севморпути» и отложить

рассмотрение границ рлу в проливе Лонга Чукотского моря до поступления информации о согласовании (несогласовании) формирования рлу от ФГБУ «Администрация Севморпути».

Тихоокеанский филиал ФГБНУ «ВНИРО» («ТИНРО») письмом от 16.05.2022 № 01-10/1955 направил научное заключение **о целесообразности** формирования рлу.

Департамент природных ресурсов и экологии Чукотского автономного округа письмом от 12.05.2022 № 01-04/1594 сообщил **об отсутствии** наложения границ рлу на границы ООПТ регионального значения.

Дальневосточное межрегиональное управление Федеральной службы по надзору в сфере природопользования письмом от 05.05.2022 № 19-11/7117 сообщило **об отсутствии** полного или частичного наложения границ рлу участка на границы ООПТ, нахождение границ рлу в границах ООПТ либо пересечение границами рлу границ ООПТ.

Управление войск и сил на Северо-Востоке Минобороны Российской Федерации письмом от 11.05.2022 № 354 сообщило **о согласовании** формирования рлу.

Управление Тихоокеанского флота письмом от 11.05.2022 № 62/304 сообщило о нахождении границ рлу **вне зоны ответственности** Тихоокеанского флота.

Управление Северного флота письмом от 15.06.2022 № 32/1/487 сообщило о нахождении границ рлу **вне зоны ответственности** Северного флота и в части касающейся Северного флота **возражений не вызывает**.

Объединенное стратегическое командование Восточного военного округа письмом от 15.06.2022 № 41/311 сообщило о нахождении границ рлу **вне зоны ответственности** Тихоокеанского флота.

ФГБУ «Администрация морских портов Приморского края и Восточной Арктики» письмом от 05.05.2022 № 1-7/1895 сообщила о нахождении границ рлу **за пределами** морского терминала Эгвекинот, вне установленных путей движения судов и мест якорных стоянок судов.

ФГБУ «Администрация Северного морского пути» письмами от 08.06.2022 № 02/239 и 21.06.2022 № 02/259 сообщило, что данный вопрос **не входит в компетенцию** Администрации Северного морского пути.

Администрация городского округа Эгвекинот письмом от 06.05.2022 № А01/1323 сообщила о расположении рлу **в границах** одного муниципального образования – городской округ Эгвекинот.

Управление федеральной службы государственной регистрации, кадастра и картографии по Магаданской области и Чукотскому автономному округу (Управление Росреестра по Магаданской области и Чукотскому автономному

округу) письмом от 06.05.2022 № 08-002495 сообщило о **нахождении** границ рлу в муниципальном образовании, указанном в представленных выкопировках с карт (городской округ Эгвекинот). Так же Управление Росреестра по Магаданской области и Чукотскому автономному округу сообщило об отсутствии сведений о границах муниципальных образований Чукотского автономного округа в Единой государственном реестре недвижимости, ввиду чего установить факт наличия либо отсутствия нахождения границ рлу на территории двух и более муниципальных образований невозможно.

Региональная общественная организация «Ассоциация коренных малочисленных народов Чукотки» (далее – РОО «АКМНЧ») письмом от 27.05.2022 № 42 направило мнение актива филиала РОО «АКМНЧ» Иультинского района о **согласовании** формирования рлу.

**ВЫСТУПИЛИ:**

**ЧАДИН В.П.:**

В направленном Губернатору Чукотского автономного округа Копину Р.В. и представленным членам Комиссии по определению границ рлу на территории Чукотского автономного округа письме от 06.06.2022 № 10/5/254 командование Тихоокеанского флота напоминает, что все государственные морские навигационные карты для плавания в Российской Федерации издаются в государственной системе координат СК-42, а при переводе данных координат на систему координат WGS-84 возможно искажение представленных данных, которое может привести к смещению фактического местоположения района рлу и наложению его границ на запретные районы.

Также, в издаваемых Управлением навигации и океанографии Минобороны России систематизированных «Извещениях мореплавателей» печатается информация об обстановке, обязательных законах и правилах рыболовства (охранных, запретных зонах), оповещениях и предупреждениях о морских опасностях. В данном справочнике указывается система координат и дискретность точек системы координат СК-42.

Вместе с тем, всемирная система координат WGS-84 использует **GPS** (англ. Global Positioning System - система глобального позиционирования, читается «Джи Пи Эс») - спутниковая система навигации, обеспечивающая измерение расстояния, времени и определяющая местоположение. Система разработана, реализована и эксплуатируется Министерством обороны США, в настоящее время доступна для использования для гражданских целей.

Для примера, в Перечне районов добычи (вылова) водных биологических ресурсов в Дальневосточном, Северном и Восточно-Сибирском рыбохозяйственных бассейнах для целей части 2 статьи 18 Федерального

закона «О любительском рыболовстве и о внесении изменений в отдельные законодательные акты Российской Федерации», утверждённом распоряжением Правительством Российской Федерации от 24.10.2019 № 2513-р все географические координаты рлу Северного рыбохозяйственного бассейна (Республика Карелия) приведены в системе координат СК-42.

Исходя из изложенного, считаю необходимым, что координаты всех рлу расположенных в акватории внутренних морских вод, территориального моря Российской Федерации поименованных в Перечне рлу на территории Чукотского автономного округа должны быть определены и указаны в системах координат СК-42 и WGS-84.

ПИНЯЕВА А.Н.: Абзацем 1 ст. 7 Федерального закона от 30.12.2015 № 431-ФЗ «О геодезии, картографии и пространственных данных и о внесении изменений в отдельные законодательные акты Российской Федерации» установлено что, геодезические и картографические работы выполняются с использованием государственных, местных, локальных и международных систем координат, государственной системы высот и государственной гравиметрической системы. Практика работы с Росрыболовством показывает, что наиболее часто используемой системой координат в области рыболовства является международная система координат WGS-84. Кроме того все границы ООПТ федерального или регионального значения так же определены (порой наряду с другими система координат) в WGS-84. Использование данной системы координат позволяет широкому кругу лиц из числа заинтересованных пользователей информацией при помощи общедоступных интернет сервисов с географическими картами, в том числе космоснимками, определить местонахождение того или иного участка. Поэтому при определении границ рлу в Чукотском автономном округе используем система координат WGS-84.

**РЕШИЛИ:**

1.1. Рекомендовать определить границы рлу для любительского рыболовства в проливе Лонга Чукотского моря в городском округе Эгвекинот.

1.2. Присвоить номер рлу 87-5м/л-22.

Голосование: «ЗА» – 12, «ПРОТИВ» - 1 (Ещенко Т.Г.).

Решение «ПРИНЯТО»

**2. Рлу для осуществления любительского рыболовства, расположенный в бухте Эгвекинот залива Креста в городском округе Эгвекинот.**

Границы рлу, определённые в соответствии с пунктом 7 Постановления № 681 в географических координатах (система координат WGS-84):

т.1 66°21'04,0" с.ш. 179°03'28,0" з.д.;

т.2 66°18'05,1" с.ш. 179°03'12,5" з.д.;

т.3 66°18'05,3" с.ш. 179°03'14,4" з.д.;

т.4 66°18'59,1" с.ш. 179°03'22,0"з.д.;

т.5 66°19'38,6" с.ш. 179°03'23,8"з.д.;

т.6 66°19'48,1" с.ш. 179° 03'57,1"з.д.;

т.7 66°21'04,0" с.ш. 179°03'31,0" з.д.

Акватория водоёма, ограниченная последовательно соединённой линией:

- т.1 – т.2 – по береговой линии;

- т.2 – т.3 – по прямой линии;

- т.3 – т.4 – по прямой линии;

- т.4 – т.5 – по прямой линии;

- т.5 – т.6 – по прямой линии;

- т.6 – т.7 – по прямой линии;

- т.7 – т.1 – по прямой линии.

Длина участка по береговой линии – 6,68 км. Площадь РЛУ – 130,0 га.

ПИНЯЕВА А.Н.:

Предложение по формированию рлу поступило в адрес Департамента 19.01.2022 от Администрации городского округа Эгвекинот и было уточнено 15.03.2022.

Тихоокеанский филиал ФГБНУ «ВНИРО» («ТИНРО») письмом от 24.05.2022 № 01-24/2091 направил научное заключение **о целесообразности** формирования рлу.

Департамент природных ресурсов и экологии Чукотского автономного округа письмом от 12.05.2022 № 01-04/1594 сообщил **об отсутствии** наложения границ рлу на границы ООПТ регионального значения.

Дальневосточное межрегиональное управление Федеральной службы по надзору в сфере природопользования письмом от 05.05.2022 № 19-11/7117 сообщило **об отсутствии** полного или частичного наложения границ рлу на границы ООПТ, нахождение границ рлу в границах ООПТ либо пересечение границами рлу границ ООПТ.

Управление войск и сил на Северо-Востоке Минобороны Российской Федерации письмом от 11.05.2022 № 354 сообщило **о согласовании** формирования рлу.

Управление Тихоокеанского флота письмом от 11.05.2022 № 62/304 сообщило **о наложении** границ рлу на запретные для плавания и временно

опасные для плавания районы, в которых полностью запрещается или временно ограничивается плавание и постановка на якорь.

В результате обращения Губернатора Чукотского автономного округа в адрес Командующего Тихоокеанским флотом с просьбой согласовать формирования рлу для любительского рыболовства в бухте Эгвекинот с учетом того что любительское рыболовство осуществляется с берега, ставными сетями длиной не более 30 м, без использования плавсредств, Штабом Тихоокеанского флота было направлено письмо от 06.06.2022 № 10/5/254 которым сообщено что в результате анализа представленных материалов и положительного решения Администрации морских портов Приморского края и Восточной Арктики командование Тихоокеанского флота не видит оснований для отказа в согласовании определения границ рлу в заявленных координатах.

Объединенное стратегическое командование Восточного военного округа письмом от 15.06.2022 № 41/311 сообщило **о наложении** границ рлу на запретные для плавания и временно опасные для плавания районы, в которых полностью запрещается или временно ограничивается плавание и постановка на якорь.

ФГБУ «Администрация морских портов Приморского края и Восточной Арктики» письмом от 05.05.2022 № 1-7/1895 сообщила о нахождении границ рлу **за пределами** морского терминала Эгвекинот, вне установленных путей движения судов и мест якорных стоянок судов.

Администрация городского округа Эгвекинот письмом от 06.05.2022 № А01/1323 сообщила о расположении рлу **в границах** одного муниципального образования – городской округ Эгвекинот.

Управление федеральной службы государственной регистрации, кадастра и картографии по Магаданской области и Чукотскому автономному округу (Управление Росреестра по Магаданской области и Чукотскому автономному округу) письмом от 06.05.2022 № 08-002495 сообщило **о нахождении** границ рлу в муниципальном образовании, указанном в представленных выкопировках с карт (городской округ Эгвекинот). Так же Управление Росреестра по Магаданской области и Чукотскому автономному округу сообщило об отсутствии сведений о границах муниципальных образований Чукотского автономного округа в Единой государственном реестре недвижимости, ввиду чего установить факт наличия либо отсутствия нахождения границ рлу на территории двух и более муниципальных образований невозможно.

РОО «АКМНЧ» письмом от 27.05.2022 № 42 направило мнение актива филиала РОО «АКМНЧ» Иультинского района **о несогласовании** формирования рлу поскольку не учтены интересы коренного населения пгт. Эгвекинот при определении границ участка.



**ВЫСТУПИЛИ:**

**ЧАДИН В.П.:**

Прошу обратить внимание, что предлагаемый участок расположен на противоположном берегу бухты Эгвекинот залива Креста от пгт. Эгвекинот. Для того чтобы добраться до участка требуется пересечь устья рек: р. Эрвыкыннотвеем, р. Медвежья и р. Восточная, которые могут являться нерестовыми и быть непосредственными путями миграции к нерестилищам.

**РЕШИЛИ:**

2.1. Рекомендовать определить границы рлу для любительского рыболовства в бухте Эгвекинот залива Креста в городском округе Эгвекинот.

2.2. Присвоить номер рлу 87-бм/л-22.

Голосование: «ЗА» – 7, «ПРОТИВ» - 6 (Альшевская Ю.А., Долганская В.Ю., Ещенко Т.Г., Левашов С.В., Тевлявье А.В., Чадин В.П.).

Решение «ПРИНЯТО»

**3. Рлу для осуществления любительского рыболовства, расположенный в бухте Эгвекинот залива Креста в городском округе Эгвекинот.**

Границы рлу, определённые в соответствии с пунктом 7 Постановления № 681 в географических координатах (система координат WGS-84):

- т.1 66°14'22,0" с.ш. 179°05'21,0" з.д.;
- т.2 66°15'17,2" с.ш. 179°04'48,2" з.д.;
- т.3 66°15'16,7" с.ш. 179°04'49,4" з.д.;
- т.4 66°14'51,5" с.ш. 179°05'04,2" з.д.;
- т.5 66°14'38,9" с.ш. 179°05'20,9" з.д.;
- т.6 66°14'36,4" с.ш. 179°05'16,5" з.д.;
- т.7 66°14'45,0" с.ш. 179° 4'51,9" з.д.;
- т.8 66°14'40,1" с.ш. 179°04'41,3" з.д.;
- т.9 66°14'24,6" с.ш. 179°04'48,7" з.д.;
- т.10 66°14'22,8" с.ш. 179°05'07,2" з.д.;
- т.11 66°14'23,0" с.ш. 179°05'21,0" з.д.

Акватория водоёма, ограниченная последовательно соединённой линией:

- от т.1 – т.2 – по береговой линии;
- от т.2 – т.3 – по прямой линии;
- от т.3 – т.4 – по прямой линии;
- от т.4 – т.5 – по прямой линии.

- от т.5 – т.6 – по прямой линии.
- от т.6 – т.7 – по прямой линии.
- от т.7 – т.8 – по прямой линии.
- от т.8 – т.9 – по прямой линии.
- от т.9 – т.10 – по прямой линии.
- от т.10 – т.11 – по прямой линии.
- от т.11 – т.1 – по прямой линии.

Длина участка по береговой линии – 3,402 км. Площадь РЛУ – 20,6 га.

ПИНЯЕВА А.Н.:

Предложение по формированию рлу поступило в адрес Департамента 19.01.2022 от Администрации городского округа Эгвекинот и было уточнено 15.03.2022.

Тихоокеанский филиал ФГБНУ «ВНИРО» («ТИНРО») письмом от 24.05.2022 № 01-24/2091 направил научное заключение **о целесообразности** формирования рлу.

Департамент природных ресурсов и экологии Чукотского автономного округа письмом от 12.05.2022 № 01-04/1594 сообщил **об отсутствии** наложения границ рлу на границы ООПТ регионального значения.

Дальневосточное межрегиональное управление Федеральной службы по надзору в сфере природопользования письмом от 05.05.2022 № 19-11/7117 сообщило **об отсутствии** полного или частичного наложения границ рлу на границы ООПТ, нахождение границ рлу в границах ООПТ либо пересечение границами рлу границ ООПТ.

Управление войск и сил на Северо-Востоке Минобороны Российской Федерации письмом от 11.05.2022 № 354 сообщило **о согласовании** формирования рлу.

Управление Тихоокеанского флота письмом от 11.05.2022 № 62/304 сообщило **о наложении** границ рлу на запретные для плавания и временно опасные для плавания районы, в которых полностью запрещается или временно ограничивается плавание и постановка на якорь.

В результате обращения Губернатора Чукотского автономного округа в адрес Командующего Тихоокеанским флотом с просьбой согласовать формирования рлу для любительского рыболовства в бухте Эгвекинот с учетом того что любительское рыболовство осуществляется с берега, ставными сетями длиной не более 30 м, без использования плавсредств, Штабом Тихоокеанского флота было направлено письмо от 06.06.2022 № 10/5/254 которым сообщено что в результате анализа представленных материалов и положительного решения Администрации морских портов Приморского края и

Восточной Арктики командование Тихоокеанского флота не видит оснований для отказа в согласовании определения границ рлу в заявленных координатах.

Объединенное стратегическое командование Восточного военного округа письмом от 15.06.2022 № 41/311 сообщило о **наложении** границ рлу на запретные для плавания и временно опасные для плавания районы, в которых полностью запрещается или временно ограничивается плавание и постановка на якорь.

ФГБУ «Администрация морских портов Приморского края и Восточной Арктики» письмом от 05.05.2022 № 1-7/1895 сообщила о нахождении границ рлу **за пределами** морского терминала Эгвекинот, вне установленных путей движения судов и мест якорных стоянок судов.

Администрация городского округа Эгвекинот письмом от 06.05.2022 № А01/1323 сообщила о расположении рлу **в границах** одного муниципального образования – городской округ Эгвекинот.

Управление федеральной службы государственной регистрации, кадастра и картографии по Магаданской области и Чукотскому автономному округу (Управление Росреестра по Магаданской области и Чукотскому автономному округу) письмом от 06.05.2022 № 08-002495 сообщило о **нахождении** границ рлу в муниципальном образовании, указанном в представленных выкопировках с карт (городской округ Эгвекинот). Так же Управление Росреестра по Магаданской области и Чукотскому автономному округу сообщило об отсутствии сведений о границах муниципальных образований Чукотского автономного округа в Единой государственном реестре недвижимости, ввиду чего установить факт наличия либо отсутствия нахождения границ рлу на территории двух и более муниципальных образований невозможно.

РОО «АКМНЧ» письмом от 27.05.2022 № 42 направило мнение актива филиала РОО «АКМНЧ» Иульгинского района о **согласовании** формирования рлу.

От Администрации городского округа Эгвекинот так же поступил протокол встречи представителей КМНЧ при Администрации ГО Эгвекинот, состоявшейся 31.05.2022, на которой присутствующими было одобрено формирование рлу.

#### РЕШИЛИ:

3.1. Рекомендовать определить границы рлу для любительского рыболовства в бухте Эгвекинот залива Креста в городском округе Эгвекинот.

3.2. Присвоить номер рлу 87-7м/л-22.

Голосование: «ЗА» – 12, «ПРОТИВ» - 1 (Ещенко Т.Г.).

## Решение «ПРИНЯТО»

**4. Рлу для осуществления любительского рыболовства, расположенный в реке Анадырь в Анадырском муниципальном районе.**

Границы рлу, определённые в соответствии с подпунктом «б» пункта 8 Постановления № 681 и определены в расстояниях (метрах, километрах) от устья к верховью реки в пределах русла с учетом географического рельефа местности:

1. Нижняя граница (точки 2 и 3) на расстоянии 618,43 км от устья к верховью реки Анадырь в пределах русла с учетом географического рельефа местности.

2. Верхняя граница (точки 1 и 4) на расстоянии 619,53 км от устья к верховью реки Анадырь в пределах русла с учетом географического рельефа местности.

3. Правый берег.

Длина участка по береговой линии – 1,2 км. Площадь РЛУ – 1,1 га. Ширина рлу: от точки 1 до точки 4 – 100 м; от точки 2 до точки 3 – 100 м.

ПИНЯЕВА А.Н.:

Предложение по формированию рлу поступило в адрес Департамента 28.04.2022 от Администрации Анадырского муниципального района.

Тихоокеанский филиал ФГБНУ «ВНИРО» («ТИНРО») письмом от 24.05.2022 № 01-24/2091 направил научное заключение о **недопустимости** формирования рлу в предложенных границах поскольку рлу описан в границах нерестилищ и непосредственных путей миграции к ним.

Департамент природных ресурсов и экологии Чукотского автономного округа письмом от 17.05.2022 № 01-04/1661 сообщил **об отсутствии** наложения границ рлу на границы ООПТ регионального значения.

Дальневосточное межрегиональное управление Федеральной службы по надзору в сфере природопользования письмом от 24.05.2022 № 19-11/8230 сообщило **об отсутствии** полного или частичного наложения границ рлу на границы ООПТ, нахождение границ рлу в границах ООПТ либо пересечение границами рлу границ ООПТ.

Управление войск и сил на Северо-Востоке Минобороны Российской Федерации письмом от 13.05.2022 № 359 сообщило о **согласовании** формирования рлу.

Управление Тихоокеанского флота письмом от 19.05.2022 № 24/3-1306 сообщило о нахождении границ рлу **вне зоны ответственности** Тихоокеанского флота.

Объединенное стратегическое командование Восточного военного округа письмом от 15.06.2022 № 41/311 сообщило о нахождении границ рлу **вне зоны ответственности** Тихоокеанского флота.

ФГБУ «Администрация морских портов Приморского края и Восточной Арктики» письмом от 12.05.2022 № 5/1999 сообщила о нахождении границ рлу **за границами** морского порта Анадырь, вне установленных путей движения судов и мест якорных стоянок судов.

Администрация Анадырского муниципального района письмом от 12.05.2022 № 01-09/1643/09 сообщила о расположении рлу **в границах** одного муниципального образования – Анадырского муниципального района.

Управление федеральной службы государственной регистрации, кадастра и картографии по Магаданской области и Чукотскому автономному округу (Управление Росреестра по Магаданской области и Чукотскому автономному округу) письмом от 24.05.2022 № 08-002874 сообщило **о нахождении** границ рлу в муниципальном образовании, указанном в представленных выкопировках с карт (Анадырский муниципальный район). Так же Управление Росреестра по Магаданской области и Чукотскому автономному округу сообщило об отсутствии сведений о границах муниципальных образований Чукотского автономного округа в Единой государственном реестре недвижимости, ввиду чего установить факт наличия либо отсутствия нахождения границ рлу на территории двух и более муниципальных образований невозможно.

РОО «АКМНЧ» письмом № 49 от 06.06.2022 на основании мнения филиала РОО «АКМНЧ» в с. Марково сообщило **о несогласовании** формирования рлу до момента проведения научных исследований нерестовых участков и в связи с антропогенным прессом на популяцию лососевых.

**РЕШИЛИ:** Рекомендовать не определять границы рлу для любительского рыболовства в реке Анадырь в Анадырском муниципальном районе на основании заключения ТИПРО направленного письмом от 24.05.2022 № 01-24/2091 и мнения РОО «АКМНЧ» от 06.06.2022 № 49.

Голосование: «ЗА» – единогласно.

Решение «ПРИНЯТО»

**5. Рлу для осуществления любительского рыболовства, расположенный в реке Анадырь в Анадырском муниципальном районе.**

Границы рлу, определённые в соответствии с подпунктом «б» пункта 8 Постановления № 681 и определены в расстояниях (метрах, километрах) от

устья к верховью реки в пределах русла с учетом географического рельефа местности:

1. Нижняя граница (точки 2 и 3) на расстоянии 298,39 км от устья к верховью реки Анадырь в пределах русла с учетом географического рельефа местности.

2. Верхняя граница (точки 1 и 4) на расстоянии 299,36 км от устья к верховью реки Анадырь в пределах русла с учетом географического рельефа местности.

3. Правый берег.

Длина участка по береговой линии – 970 м. Площадь РЛУ – 0,7 га. Ширина рлу: от точки 1 до точки 4 – 100 м; от точки 2 до точки 3 – 100 м.

ПИНЯЕВА А.Н.:

Предложение по формированию рлу поступило в адрес Департамента 28.04.2022 от Администрации Анадырского муниципального района.

Тихоокеанский филиал ФГБНУ «ВНИРО» («ТИНРО») письмом от 24.05.2022 № 01-24/2091 направил научное заключение **о целесообразности** формирования рлу.

Департамент природных ресурсов и экологии Чукотского автономного округа письмом от 17.05.2022 № 01-04/1661 сообщил **об отсутствии** наложения границ рлу на границы ООПТ регионального значения.

Дальневосточное межрегиональное управление Федеральной службы по надзору в сфере природопользования письмом от 24.05.2022 № 19-11/8230 сообщило **об отсутствии** полного или частичного наложения границ рлу на границы ООПТ, нахождение границ рлу в границах ООПТ либо пересечение границами рлу границ ООПТ.

Управление войск и сил на Северо-Востоке Минобороны Российской Федерации письмом от 13.05.2022 № 359 сообщило **о согласовании** формирования рлу.

Управление Тихоокеанского флота письмом от 19.05.2022 № 24/3-1306 сообщило о нахождении границ рлу **вне зоны ответственности** Тихоокеанского флота.

Объединенное стратегическое командование Восточного военного округа письмом от 15.06.2022 № 41/311 сообщило о нахождении границ рлу **вне зоны ответственности** Тихоокеанского флота и рекомендовало обратиться в заинтересованные организации.

ФГБУ «Администрация морских портов Приморского края и Восточной Арктики» письмом от 12.05.2022 № 5/1999 сообщила о нахождении границ рлу **за границами** морского порта Анадырь, вне установленных путей движения судов и мест якорных стоянок судов.

Администрация Анадырского муниципального района письмом от 12.05.2022 № 01-09/1643/09 сообщила о расположении рлу **в границах** одного муниципального образования – Анадырского муниципального района.

Управление федеральной службы государственной регистрации, кадастра и картографии по Магаданской области и Чукотскому автономному округу (Управление Росреестра по Магаданской области и Чукотскому автономному округу) письмом от 24.05.2022 № 08-002874 сообщило **о нахождении** границ рлу в муниципальном образовании, указанном в представленных выкопировках с карт (Анадырский муниципальный район). Так же Управление Росреестра по Магаданской области и Чукотскому автономному округу сообщило об отсутствии сведений о границах муниципальных образований Чукотского автономного округа в Единой государственном реестре недвижимости, ввиду чего установить факт наличия либо отсутствия нахождения границ рлу на территории двух и более муниципальных образований невозможно.

РОО «АКМНЧ» письмом № 41 от 25.05.2022 на основании мнения филиала РОО «АКМНЧ» в Анадырском муниципальном районе с. Усть-Белая сообщило **о согласовании** формирования рлу.

#### РЕШИЛИ:

5.1. Рекомендовать определить границы рлу для любительского рыболовства в реке Анадырь в Анадырском муниципальном районе.

5.2. Присвоить номер рлу 87-Зр/л-22.

Голосование: «ЗА» – 11, «ПРОТИВ» - 2 (Альшевская Ю.А., Ещенко Т.Г.).

Решение «ПРИНЯТО»

#### **6. Рлу для осуществления любительского рыболовства, расположенный в реке Майныян в Анадырском муниципальном районе.**

Границы рлу, определённые в соответствии подпунктом «б» пункта 8 Постановления № 681 и определены в расстояниях (метрах, километрах) от устья к верховью реки в пределах русла с учетом географического рельефа местности:

1. Нижняя граница рлу (т.1-т.2) - на удалении 1,750 км от устья к верховью реки Майныян в пределах русла с учетом географического рельефа местности.

2. Верхняя граница рлу (т.3-т.4) - на удалении 2,250 км от устья к верховью реки Майныян в пределах русла с учетом географического рельефа местности.

3. Правый берег.

Длина рлу – 500 м. Ширина рлу – 30 м. Площадь рлу – 1,5 га.

ПИНЯЕВА А.Н.:

Предложение по формированию рлу поступило в адрес Департамента 28.04.2022 от Администрации Анадырского муниципального района.

Тихоокеанский филиал ФГБНУ «ВНИРО» («ТИНРО») письмом от 24.05.2022 № 01-24/2091 направил научное заключение **о целесообразности** формирования рлу.

Департамент природных ресурсов и экологии Чукотского автономного округа письмом от 20.01.2022 № 01-04/124 сообщил **об отсутствии** наложения границ рлу на границы ООПТ регионального значения.

Дальневосточное межрегиональное управление Федеральной службы по надзору в сфере природопользования письмом от 24.05.2022 № 19-11/8230 сообщило **об отсутствии** полного или частичного наложения границ рлу на границы ООПТ, нахождение границ рлу в границах ООПТ либо пересечение границами рлу границ ООПТ.

Управление войск и сил на Северо-Востоке Минобороны Российской Федерации письмом от 13.05.2022 № 359 сообщило **о согласовании** формирования рлу.

Управление Тихоокеанского флота на запрос Департамента от 06.05.2022 о согласовании границ рлу **ответ не представило**.

Объединенное стратегическое командование Восточного военного округа письмом от 15.06.2022 № 41/311 сообщило **о невозможности рассмотрения** границ рлу поскольку рлу представлен без географических координат.

ФГБУ «Администрация морских портов Приморского края и Восточной Арктики» письмом от 12.05.2022 № 5/1999 сообщила о нахождении границ рлу **за границами** морского порта Анадырь, вне установленных путей движения судов и мест якорных стоянок судов.

Администрация Анадырского муниципального района письмом от 12.05.2022 № 01-09/1643/09 сообщила о расположении рлу **в границах** одного муниципального образования – Анадырского муниципального района.

Управление федеральной службы государственной регистрации, кадастра и картографии по Магаданской области и Чукотскому автономному округу (Управление Росреестра по Магаданской области и Чукотскому автономному округу) письмом от 24.05.2022 № 08-002874 сообщило **о нахождении** границ рлу в муниципальном образовании, указанном в представленных выкопировках с карт (Анадырский муниципальный район). Так же Управление Росреестра по Магаданской области и Чукотскому автономному округу сообщило **об отсутствии** сведений о границах муниципальных образований Чукотского



автономного округа в Единой государственном реестре недвижимости, ввиду чего установить факт наличия либо отсутствия нахождения границ рлу на территории двух и более муниципальных образований невозможно.

РОО «АКМНЧ» письмом № 04 от 20.01.2022 на основании мнения филиала РОО «АКМНЧ» с. Мейныпильгыно сообщило **о согласовании** формирования рлу.

**РЕШИЛИ:**

6.1. Рекомендовать определить границы рлу для любительского рыболовства в реке Майныян в Анадырском муниципальном районе.

6.2. Присвоить номер рлу 87-4р/л-22.

Голосование: «ЗА» – 11, «ПРОТИВ» - 2 (Ештыганов Е.В., Ещенко Т.Г.).

Решение «ПРИНЯТО»

**7. Рлу для осуществления любительского рыболовства, расположенный в реке Хатырка в Анадырском муниципальном районе.**

Границы рлу, определённые в соответствии подпунктом «б» пункта 8 Постановления № 681 и определены в расстояниях (метрах, километрах) от устья к верховью реки в пределах русла с учетом географического рельефа местности:

1. Нижняя граница (точки 1 и 2) на расстоянии 3,1 км от устья к верховью реки. Хатырка в пределах русла с учетом географического рельефа местности.

2. Верхняя граница (точки 3 и 4) на расстоянии 3,45 км от устья к верховью реки. Хатырка в пределах русла с учетом географического рельефа местности.

3. Правый берег.

Длина участка по береговой линии – 350 м. Площадь РЛУ – 4,9 га.

Ширина рлу: от точки 1 до точки 2 – 140 м; от точки 3 до точки 4 – 140 м.

ПИНЯЕВА А.Н.:

Предложение по формированию рлу поступило в адрес Департамента 28.04.2022 от Администрации Анадырского муниципального района.

Департамент на основании рекомендаций Комиссии (протокол № 37 от 10.06.2022) определить границы рлу в реке Хатырка в Анадырском муниципальном районе, руководствуясь п.11 Постановления № 681, 10.06.2022 направил в адрес Северо-Восточного территориального управления Росрыболовства Федерального агентства по рыболовству (далее – СВТУ)

перечень вновь образованных рлу для рассмотрения и подготовки заключения о соответствии законодательству Российской Федерации.

По результатам рассмотрения СВТУ протоколом от 16.06.2022 заседания Комиссии для рассмотрения и подготовки заключений о соответствии перечней рыбопромысловых участков, представляемых органами исполнительной власти Камчатского края и Чукотского автономного округа, законодательству Российской Федерации и положительное заключение Северо-Восточного ТУ Росрыболовства (далее – протокол № 16 от 16.06.2022), предоставило заключение о несоответствии границ рлу № 87-2р/л-22 законодательству Российской Федерации в части не соответствия границ рлу п.7 Постановления № 681. Подготовленный Департаментом проект перечня рыболовных участков для устранения замечаний изложенных в протоколе № 16 от 16.06.2022 был возвращен на доработку в Департамент.

Выкопировка карты рассматриваемого участка в реке Хатырка на заседании комиссии № 37 от 10.06.2022 содержала в себе необходимую информацию, с уточнением географических координат точек формирующих границы участка.

Вместе с тем, учитывая, что русло реки и речная долина могут подвергаться изменению под влиянием экологических и иных факторов (антропогенных, абиотических и биотических) к настоящему заседанию Комиссии на рассмотрение представлена выкопировка карты участка рлу в реке Хатырка без указания географических координат точек, что соответствуют подпункту «б» пункта 8 Постановления № 681.

Тихоокеанский филиал ФГБНУ «ВНИРО» («ТИНРО») письмом от 24.05.2022 № 01-24/2091 направил научное заключение **о целесообразности** формирования рлу.

Департамент природных ресурсов и экологии Чукотского автономного округа письмом от 17.05.2022 № 01-04/1661 сообщил **об отсутствии** наложения границ рлу на границы ООПТ регионального значения.

Дальневосточное межрегиональное управление Федеральной службы по надзору в сфере природопользования письмом от 24.05.2022 № 19-11/8230 сообщило **об отсутствии** полного или частичного наложения границ рлу на границы ООПТ, нахождение границ рлу в границах ООПТ либо пересечение границами рлу границ ООПТ.

Управление войск и сил на Северо-Востоке Минобороны РФ письмом от 13.05.2022 № 359 сообщило **о согласовании** формирования рлу.

Управление Тихоокеанского флота письмом от 19.05.2022 № 24/3-1306 сообщило что границы рлу **не входят** в запретные и временно опасные для

плавания районы, не пересекают границы запретных районов и районов боевой подготовки Тихоокеанского флота.

ФГБУ «Администрация морских портов Приморского края и Восточной Арктики» письмом от 12.05.2022 № 1-7/1999 сообщила о нахождении границ рлу **за границами** морского порта Анадырь, вне установленных путей движения судов и мест якорных стоянок судов.

Администрация Анадырского муниципального района письмом от 12.05.2022 № 01-09/1643/09 сообщила о расположении рлу **в границах** одного муниципального образования – Анадырского муниципального района.

Управление федеральной службы государственной регистрации, кадастра и картографии по Магаданской области и Чукотскому автономному округу (Управление Росреестра по Магаданской области и Чукотскому автономному округу) письмом от 24.05.2022 № 08-002874 сообщило о **нахождении** границ рлу в муниципальном образовании, указанном в представленных выкопировках с карт (Анадырский муниципальный район). Так же Управление Росреестра по Магаданской области и Чукотскому автономному округу сообщило об отсутствии сведений о границах муниципальных образований Чукотского автономного округа в Единой государственном реестре недвижимости, ввиду чего установить факт наличия либо отсутствия нахождения границ рлу на территории двух и более муниципальных образований невозможно.

РОО «АКМНЧ» письмом № 41 от 25.05.2022 на основании совместного мнения Администрации сельского поселения Хатырка и филиала РОО «АКМНЧ» с. Хатырка сообщило о **согласовании** формирования рлу.

#### РЕШИЛИ:

7.1. Рекомендовать определить границы рлу в реке Хатырка в Анадырском муниципальном районе.

7.2. Присвоить номер рлу 87-2р/л-22.

Голосование: «ЗА» – единогласно.

Решение «ПРИНЯТО»

Заместитель председателя Комиссии



А.Н. Пиняева

**Перечень рыболовных участков  
на территории Чукотского автономного округа**

система координат WGS-84












№№ п/п	№ участка	Наименование водного объекта	Границы участка	Размеры участка	Вид рыболовства
<b>Западно-Берингоморская зона рыболовства</b>					
<b>МО: городской округ Эгвекинот</b>					
<b>Морские рыболовные участки</b>					
1	87-5м/л- 22	пролив Лонга Чукотского моря	т.1 68°54'04,8"с.ш. 179°33'08,8"з.д.; т.2 68°53'50,3"с.ш. 179°35'58,4"з.д.; т.3 68°53'51,3"с.ш. 179°35'58,7"з.д.; т.4 68°54'05,7"с.ш. 179°33'10,1"з.д. Акватория водоёма, ограниченная последовательно соединённой линией: - т.1 – т.2 – по береговой линии; - т.2 – т.3 – по прямой линии; - т.3 – т.4 – по прямой линии; - т.4 – т.1 – по прямой линии.	Длина участка по береговой линии – 1,958 км. Площадь РЛУ – 13,4 га.	любительское рыболовство
2	87-6м/л- 22	бухта Эгвекинот залива Креста	т.1 66°21'04,0" с.ш. 179°03'28,0" з.д.; т.2 66°18'05,1" с.ш. 179°03'12,5" з.д.; т.3 66°18'05,3" с.ш. 179°03'14,4" з.д.; т.4 66°18'59,1" с.ш. 179°03'22,0"з.д.; т.5 66°19'38,6" с.ш. 179°03'23,8"з.д.; т.6 66°19'48,1" с.ш. 179° 03'57,1"з.д.; т.7 66°21'04,0" с.ш. 179°03'31,0" з.д. Акватория водоёма, ограниченная последовательно соединённой линией: - т.1 – т.2 – по береговой линии; - т.2 – т.3 – по прямой линии; - т.3 – т.4 – по прямой линии; - т.4 – т.5 – по прямой линии; - т.5 – т.6 – по прямой линии; - т.6 – т.7 – по прямой линии;	Длина участка по береговой линии – 6,68 км. Площадь РЛУ – 130,0 га.	любительское рыболовство

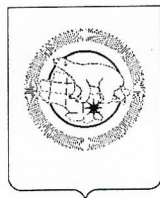
№№ п/п	№ участка	Наименование водного объекта	Границы участка	Размеры участка	Вид рыболовства
3	87-7м/л-22	бухта Эгвекинот залива Креста	<p>- т.7 – т.1 – по прямой линии.</p> <p>т.1 66°14'22,0" с.ш. 179°05'21,0" з.д.;  т.2 66°15'17,2" с.ш. 179°04'48,2" з.д.;  т.3 66°15'16,7" с.ш. 179°04'49,4" з.д.;  т.4 66°14'51,5" с.ш. 179°05'04,2" з.д.;  т.5 66°14'38,9" с.ш. 179°05'20,9" з.д.;  т.6 66°14'36,4" с.ш. 179°05'16,5" з.д.;  т.7 66°14'45,0" с.ш. 179° 4'51,9" з.д.;  т.8 66°14'40,1" с.ш. 179°04'41,3" з.д.;  т.9 66°14'24,6" с.ш. 179°04'48,7" з.д.;  т.10 66°14'22,8" с.ш. 179°05'07,2" з.д.;  т.11 66°14'23,0" с.ш. 179°05'21,0" з.д.</p> <p>Акватория водоёма, ограниченная последовательно соединённой линией:  - от т.1 – т.2 – по береговой линии;  - от т.2 – т.3 – по прямой линии;  - от т.3 – т.4 – по прямой линии;  - от т.4 – т.5 – по прямой линии.  - от т.5 – т.6 – по прямой линии.  - от т.6 – т.7 – по прямой линии.  - от т.7 – т.8 – по прямой линии.  - от т.8 – т.9 – по прямой линии.  - от т.9 – т.10 – по прямой линии.  - от т.10 – т.11 – по прямой линии.  - от т.11 – т.1 – по прямой линии.</p>	<p>Длина участка по береговой линии – 3,402 км.  Площадь РЛУ – 20,6 га.</p>	любительское рыболовство
<b>Западно-Берингоморская зона рыболовства</b>					
<b>Анадырский муниципальный район</b>					
<b>Речные рыболовные участки</b>					
4	87-2р/л-22	река Хатырка	<p>1. Нижняя граница (точки 1 и 2) на расстоянии 3,1 км от устья к верховью реки. Хатырка в пределах русла с учетом географического рельефа местности.  2. Верхняя граница (точки 3 и 4) на расстоянии 3,45 км от устья к верховью реки. Хатырка в пределах русла с учетом географического рельефа местности.  3. Правый берег.</p>	<p>Длина участка по береговой линии – 350 м.  Площадь рлу – 4,9 га.  Ширина рлу:  от точки 1 до точки 2 – 140 м;  от точки 3 до точки 4 –</p>	любительское рыболовство

№№ п/п	№ участка	Наименование водного объекта	Границы участка	Размеры участка	Вид рыболовства
				140 м	
5	87-3р/л- 22	река Анадырь	1. Нижняя граница (точки 2 и 3) на расстоянии 298,39 км от устья к верховью реки Анадырь в пределах русла с учетом географического рельефа местности. 2. Верхняя граница (точки 1 и 4) на расстоянии 299,36 км от устья к верховью реки Анадырь в пределах русла с учетом географического рельефа местности. 3. Правый берег.	Длина участка по береговой линии – 970 м. Площадь рлу – 0,7 га.	любительское рыболовство
6	87-4р/л- 22	река Майныян	1. Нижняя граница рлу (т.1-т.2) - на удалении 1,750 км от устья к верховью реки Майныян в пределах русла с учетом географического рельефа местности. 2. Верхняя граница рлу (т.3-т.4) - на удалении 2,250 км от устья к верховью реки Майныян в пределах русла с учетом географического рельефа местности. 3. Правый берег.	Длина рлу – 500 м. Ширина рлу – 30 м. Площадь рлу – 1,5 га.	любительское рыболовство



Подписи членов комиссии  
присутствующих на заседании 30.06.2022

1. Кудрявцев Александр Владимирович	отпуск
2. Батанов Роман Леонидович	
3. Пиняева Алёна Николаевна	
4. Батурина Мария Александровна	
5. Альшевская Юлия Александровна	
6. Амерханян Сергей Владимирович	отпуск
7. Афонин Антон Анатольевич	отпуск
8. Борисов Александр Николаевич	отпуск
9. Вепрев Александр Геннадьевич	
10. Дейнега Виктор Викторович	отсутствует
11. Долганская Валентина Юрьевна	мешает
12. Ештыганов Егор Валентинович	
13. Ещенко Татьяна Геннадьевна	
14. Левашов Сергей Викторович	
15. Петруненко Павел Анатольевич	отсутствует
16. Урман Станислав Игоревич	
17. Чадин Владимир Павлович	
18. Юманов Василий Владимирович	отпуск
19. Тевлявье Александра Владимировна	мешает
20. Миндалев Виталий Юрьевич	



**АППАРАТ ГУБЕРНАТОРА И ПРАВИТЕЛЬСТВА  
ЧУКОТСКОГО АВТОНОМНОГО ОКРУГА**

**УПРАВЛЕНИЕ ПО ДЕЛАМ КОРЕННЫХ  
МАЛОЧИСЛЕННЫХ НАРОДОВ ЧУКОТКИ**

689000, Чукотский автономный округ, г. Анадырь, ул. Беринга, д.20;  
телеграф: Анадырь, Аппарат Губернатора и Правительства Чукотского автономного округа;  
e-mail: admin87chao@chukotka-gov.ru; факс 8(42722)6-90-24, телефон 8(42722)6-90-59, 6-90-30

от 24.06.22 № 04-10/24

Заместителю начальника Департамента,  
председателю Комитета по рыболовству  
Департамента сельского хозяйства и  
продовольствия Чукотского автономного  
округа, заместитель председателя Комиссии

**А.Н. Пиняевой**

Уважаемая Алена Николаевна!

Направляю в Ваш адрес мнение по формированию шести рыболовных участков для любительского рыболовства, расположенных в городском округе Эгвекинот и Анадырском муниципальном районе, предложения по формированию которых поступили в адрес Департамента сельского хозяйства и продовольствия Чукотского автономного округа (далее – Департамент) от Администрации городского округа Эгвекинот и Администрации Анадырского муниципального района.

По п. 1.1. «ЗА» определение границ рлу для любительского рыболовства в проливе Лонга Чукотского моря в городском округе Эгвекинот.

По п. 1.2. «ПРОТИВ» определения границы рлу для любительского рыболовства в бухте Эгвекинот залива Креста в городском округе Эгвекинот.

По п. 1.3. «ЗА» определение границ рлу для любительского рыболовства в бухте Эгвекинот залива Креста в городском округе Эгвекинот.

По п. 1.4. «ЗА» то, чтобы не определять границы рлу для любительского рыболовства в реке Анадырь в Анадырском муниципальном районе.

По п. 1.5. «ЗА» определение границ рлу для любительского рыболовства в реке Анадырь в Анадырском муниципальном районе.

По п. 1.6. «ЗА» определение границ рлу для любительского рыболовства в реке Майныян в Анадырском муниципальном районе.

По п. 1.7. «ЗА» определение границ рлу для любительского рыболовства в реке Хатырка в Анадырском муниципальном районе.

И.о. начальника Управления

В.Ю. Долганская



Мнение члена Комиссии по определению границ рыбопромысловых  
участков в Чукотском автономном округе

Тевлявье Александры Владимировны к заседанию 30.06.2022 г.

В соответствии с порядком работы Комиссии в связи с невозможностью принять участие в заседании Комиссии по определению границ рыбопромысловых участков в Чукотском автономном округе направляю своё мнение по повестке дня о поступивших предложениях по определению границ рыболовных участков (далее – рлу, если не оговорено иное) для осуществления рыболовства на территории Чукотского автономного округа.

1. Вношу предложение голосовать по каждому участку отдельно.

Данное предложение обосновано следующим.

Распоряжением Правительства РФ от 08.05.2009 г. № 631-р утвержден перечень мест традиционного проживания и традиционной хозяйственной деятельности коренных малочисленных народов Российской Федерации и перечня видов традиционной хозяйственной деятельности коренных малочисленных народов Российской Федерации. По перечню традиционных видов хозяйственной деятельности 13 наименований. В том числе в пункте 6 утверждено Рыболовство. Территория округа полностью отнесена к территории традиционного проживания коренных малочисленных народов Севера, Сибири и Дальнего Востока Российской Федерации, в том числе – территория г.о. Анадырь и Анадырского района.

Водные биологические ресурсы, добываемые коренными жителями (в частности рыба и её производные) входят в рацион питания самих жителей и являются источником жизненно необходимых элементов для нормального функционирования организма.

1. РЛУ для осуществления любительского рыболовства, расположенный в проливе Лонга Чукотского моря в городском округе Эгвекинот– «за»;

2. РЛУ для осуществления любительского рыболовства, расположенный в бухте Эгвекинот залива Креста в городском округе Эгвекинот– «против формирования»;

3. РЛУ для осуществления любительского рыболовства, расположенный в бухте Эгвекинот залива Креста в городском округе Эгвекинот – «за»;

4. РЛУ для осуществления любительского рыболовства, расположенный в реке Анадырь в Анадырском муниципальном районе – «против формирования»;

5. РЛУ для осуществления любительского рыболовства, расположенный в реке Анадырь в Анадырском муниципальном районе – «за»;

6. РЛУ для осуществления любительского рыболовства, расположенный в реке Майныян в Анадырском муниципальном районе – «за»;

7. РЛУ для осуществления любительского рыболовства, расположенный в реке Хатырка в Анадырском муниципальном районе – «за».

С уважением,

Тевлявье А.В.

